

CURRICULUM VITAE



INFORMAZIONI PERSONALI

Nome

SALUCCI ROBERTO

Indirizzo

Telefono

Cellulare

E-mail

Posta elettronica certificata |

Nazionalità

Data di nascita

ESPERIENZA LAVORATIVA

• Date (da – a)

1988 – 2000

• Nome e indirizzo del datore di lavoro

SOC. INTERGEO APLICAZIONI GEOTECNICHE – TECNOCONSOLIDAMENTI Srl

• Tipo di azienda o settore

Società edili

• Tipo di impiego

Assunzione a tempo indeterminato

• Principali mansioni e responsabilità

Responsabile settore geologia , geotecnica e progettazione, Direttore di Cantiere per lavori di geognostica, consolidamento , sottofondazione, impermeabilizzazione, gallerie , opere di contenimento

• Date (da – a)

2004 – 2013

• Nome e indirizzo del datore di lavoro

SILEC S.p.A. Via Ombrone, 2G – 00198 Roma

• Tipo di azienda o settore

Società di ingegneria

• Tipo di impiego

Contratto di collaborazione

• Principali mansioni e responsabilità

Responsabile settore geologia , geotecnica e progettazione, Direttore di Cantiere per lavori di geognostica, consolidamento , sottofondazione, impermeabilizzazione, gallerie , opere di contenimento

• Date (da – a)

Da 2000 – in corso

Tipologia attività •


ATTIVITA' DI LIBERA PROFESSIONE

• Nome e indirizzo del datore di lavoro

Società di ingegneria, Imprese edili, Imprese generali, Enti pubblici, Liberi Professionisti, Privati


• Settori di attività

Geologia, geognostica, geotecnica, ambiente e progettazione, Direzione Lavori e Direzione di Cantiere per lavori di geognostica, consolidamento , sottofondazione, impermeabilizzazione, gallerie , opere di contenimento



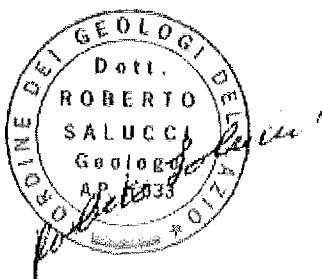
ISTRUZIONE E FORMAZIONE

- Date (da – a)
 - Nome e tipo di istituto di istruzione o formazione
 - Principali materie / abilità professionali oggetto dello studio
 - Qualifica conseguita
 - Livello nella classificazione nazionale (se pertinente)
 - Date (da – a)
 - Nome e tipo di istituto di istruzione o formazione
 - Principali materie / abilità professionali oggetto dello studio
 - Qualifica conseguita
 - Livello nella classificazione nazionale (se pertinente)
 - Date (da – a)
 - Nome e tipo di istituto di istruzione o formazione
 - Principali materie / abilità professionali oggetto dello studio
 - Qualifica conseguita
 - Livello nella classificazione nazionale (se pertinente)
 - Date (da – a)
 - Nome e tipo di istituto di istruzione o formazione
 - Principali materie / abilità professionali oggetto dello studio
 - Qualifica conseguita
 - Livello nella classificazione nazionale (se pertinente)
- SUPERIORI
- 1982 – 1987
UNIVERSITA' DEGLI STUDI DI ROMA LA SAPIENZA
- Laurea in Scienze Geologiche
- 1988
"Abilitazione professionale"
- Iscrizione all'albo professionale dell'ordine dei Geologi della regione Lazio N° 633
- 1987-1988
Corso per Tecnico specializzato nel recupero del suolo e nel consolidamento strutturale di Siti e Manufatti - Regione Lazio - IALL – Roma
Tecniche di consolidamento siti e strutture , indagini geognostiche e geotecniche, prove in sito, monitoraggi
- Conseguimento attestato



**PUBBLICAZIONI, DOCENZE ED
ATTIVITÀ SCIENTIFICA E TECNICA**

- Consigliere in carica dell'Ordine dei Geologi del Lazio da settembre 1995 a settembre 2013 , con funzioni di segretario dall'anno 2003 a settembre 2009 .
- Coordinatore della commissione parcelle dell'Ordine dei Geologi del Lazio dal 1995 al 2013
- Componente del Consiglio di Disciplina dell'Ordine dei Geologi del Lazio da gennaio 2014 con funzioni di Segretario
- Membro in carica della commissione Protezione Civile dell'Ordine dei geologi del Lazio dal 2012.
- Membro della commissione stabili pericolanti del Municipio II del comune di Roma dal 2006
- Membro dell'Osservatorio del Comune di Roma sul Fascicolo Fabbriato
- Correlatore negli anni accademici 1997-1998 e 1998-1999 delle seguenti tesi in geologia applicata :Università " La Sapienza " di Roma - Corso di laurea in scienze geologiche.
 - I depositi alluvionali recenti del Fiume Tevere nell'area Urbana di Roma (laureando Dr. Felicetta Lalli)
 - I depositi alluvionali recenti del Fosso di santa Agnese nell'area urbana di Roma. (laureando Dr. Alessandra Andreucci)
- Pubblicazione : A. Corazza- M. Lanzini – C. Rosa – R. Salucci –
Caratteri stratigrafici , idrogeologici e geotecnici delle alluvioni tiberine nel settore del centro storico di Roma Italian Journal of Quaternari Sciences 1999
- Pubblicazione : F. Bozzano – A. Andreucci – M. Gaeta – R. Salucci
A geological model of the buried Tiber River valley beneath the historical centre of Rome .Bull. Eng. Geol. Env. 2000
- Docenze sugli aspetti geologici del fascicolo Fabbriato e sui rischi Geologici del territorio della Città di Roma organizzati dall'Ordine dei Geologi del Lazio, dall'Ordine degli Ingegneri della Provincia di Roma, dal collegio dei Geometri della Provincia di Roma e dal CESARK di Roma
Seminari sul Fascicolo Fabbriato e sui rischi geologici della Città di Roma presso i corsi Universitari di "Geologia Urbana" della Terza Università di Roma e di " Rilevamento Geologico Tecnico" della Univ. "La Sapienza di Roma ".
- Docenze per il corso per specialisti in diagnosi Geognostica e Geotecnica organizzato dal Formedil Regionale Lazio.
- Docenze nei Master in geotecnica presso il Dipartimento di Ingegneria strutturale e geotecnica dell'Università La sapienza di Roma negli anni 2010- 2013



**CAPACITÀ E COMPETENZE
PERSONALI**

MADRELINGUA

ITALIANO

ALTRE LINGUE

INGLESE

- Capacità di lettura
- Capacità di scrittura
- Capacità di espressione orale

Elementare

Elementare

Elementare

**CAPACITÀ E COMPETENZE
TECNICHE**

*Con computer, attrezzature specifiche,
macchinari, ecc.*

Conoscenza del sistema operativo Windows, dei principali software applicativi e specialistici nel settore geologico, geognostico e geotecnica.

Conoscenza delle attrezzature per esecuzione di indagini geognostiche e prove geotecniche *in situ*.

PATENTE O PATENTI

B


ULTERIORI INFORMAZIONI

Svolge attività di libero professionista in tutti gli ambiti della geologia e della geotecnica, e nel settore dei Lavori pubblici (Studi e consulenze tecniche in fase progettuale e/o esecutiva, Direzione , supervisione , e collaudo lavori, Gestione gare , contabilità, stati di avanzamento , ecc).

Per conto di numerose società specializzate ha coperto su tutto il territorio nazionale dal 1988 ad oggi i seguenti ruoli : Responsabile settore geologia , geotecnica e progettazione, Direttore di Cantiere per lavori di geognostica, consolidamento , sottofondazione, impermeabilizzazione, gallerie , opere di contenimento , ecc. ecc.

ALLEGATI

Si riporta in allegato l'elenco delle principali esperienze professionali



Si elencano di seguito le principali committenti ed alcuni dei lavori seguiti per conto di varie società nel periodo 1998-2001

- Autostrada Messina - Palermo - Lotto ICLA – Indagini geognostiche per il progetto esecutivo
- ENEL - Centro di Napoli – Indagini geognostiche per l'ampliamento della staz. 220/150/60 Di cinecittà
- Roma
- ENEL - Distretto Lazio - Indagini geognostiche per il riclassamento di 15 elettrodotti A.T. nella regione Lazio
- SOC. ITAL. PER CONDOTTE D'ACQUA - Studio geologico per l'appalto concorso per il progetto di ampliamento dell'impianto di depurazione di Roma est
- Impr. GIROLA Spa – Indagini geognostiche e rilevamenti geologici per la galleria “ Croce di Casale “ per la strada transcollinare Piceno Aprutina 2° lotto
- Impr. TERMOELETTTRA Srl - Studio geologico per il progetto di 24 ponti radio su tutto il territorio nazionale
- Soc. COOP: GRAN SASSO Srl – Indagini geognostiche per il 6° lotto della superstrada lungo la statale 73 a Monterchi (AR)
- Impr. MAMBRINI COSTRUZIONI Spa – Indagini geognostiche per un tratto della statale 67 Tosco Romagnola
- Soc. ITAL. per CONDOTTE D'ACQUA – Indagini geognostiche per la nuova galleria Schio - Valdagno (VI)
- ENEL - Centro di Napoli - Studio per la nuova stazione di Ascoli Rosara (A.P.)
- Impr. ASTALDI Spa - Studio per la statale Tarsia - San Demetrio.(CS)
- ACEA - Studio per un nuovo sottopasso pedonale in Via Cave Ardeatine a Roma
- Soc. METROROMA Spa – Indagini geognostiche per la variante alla SS 17 dell'appennino Abruzzese a L'Aquila.
- Soc. Cons. AQUIL PARK a r.l. - Studio per alcuni svincoli stradali di accesso al parcheggio sotterraneo di Collemaggio a L'Aquila.
- Soc. CONDIL Spa - Studio per una nuova opera di captazione per l'acquedotto di Caldarola (PG)
- Impr. CONDO METRO Spa - Indagini geognostiche per il Prolungamento della Linea “ A “ della Metropolitana di Roma - Tratta Ottaviano - Battistini
- COMUNE DI ROMA - Studio di una voragine apertasi sul lungotevere dei Vallati a Roma
- Soc. CARPINETO COSTRUZIONI Srl - Studio per il completamento del consolidamento di Palazzo della Minerva a Roma.
- Soc. METROROMA Spa – Indagini geognostiche nel tratto di metropolitana fra le stazioni Tiburtina e Ponte Mammolo.
- ENEL - Distretto Lazio - Studio per il riclassamento dell'elettrodotto Latina - Pontinia
- COTRAL - Spa - Studio di fattibilità della nuova Linea “C” della metropolitana di Roma - Tratta Colosseo - Ottaviano.
- COTRAL - Studio per la progettazione preliminare della Linea “ C “ della Metropolitana di Roma Tratta Colosseo - Gordiani.
- STA - SISTEMI DI TRASPORTO Spa - Studio per la progettazione preliminare della Linea “C” della Metropolitana di Roma - tratta Gordiani - Alessandrino.
- Soc. ROCK SOIL Spa - STUDIO 80 - Studio geologico per la progettazione preliminare e indagini geognostiche per la progettazione esecutiva della Linea “B1” della Metropolitana di Roma - Tratta piazza Bologna - Piazza Conca d'Oro.
- S.T.A. Sistemi di trasporto Spa - ATI Studio LOTTI - HALCROW – Indagini geognostiche per il progetto esecutivo della Linea “C” della metropolitana di Roma , Tratta Colosseo - Ottaviano
- A.N.A.S. - Studio ECS - Studio per la realizzazione della terza corsia del grande Raccordo Anulare - Lotti 16-17-17bis - Svincoli Casilina - Romanina.
- A.N.A.S. - Studio ECS - Studio per la realizzazione della terza corsia del grande Raccordo Anulare - Lotto 23 - Svincoli Aurelia - Pescaccio.
- A.C.E.A. - Studio per la realizzazione di un nuovo collettore nel territorio della borgata Finocchio - Roma
- S.T.A. - Sistemi di trasporto Spa - Studio per il progetto esecutivo del sistema di corrispondenza fra le linee “A” e “B” della metropolitana di Roma nel Nodo di Termini - Piazza dei Cinquecento.
- A.C.E.A. - Studio per la realizzazione di strutture fognarie nel territorio del comune di Acilia (Rm)

- S.T.A. Sistemi di trasporto Spa - ATI Studio LOTTI - HALCROW – Indagini geognostiche per il progetto esecutivo della Linea “C” della metropolitana di Roma , Tratta Ottaviano - P. Clodio.
- A.C.E.A. - Studio per l’ampliamento del centro idrico Casilino a Roma.
- A.C.E.A. - Studio per l’ampliamento della centrale elettrica Monte Martini di Roma
- A.N.A.S. RM - Minturno - SS. n. 7 , variante Formia - Garigliano - Studio per la progettazione dello svincolo di Minturno.
- S.T.A. - Sistemi di Trasporto Spa -Studio per interventi di riqualificazione e potenziamento della Linea A della Metropolitana di Roma - Tratta Re Di Roma - Porta Furba.
- STUDIO ECS - Isola Liri (Fr) - Studio per la realizzazione dello scolmatore sul fiume liri a difesa dell’abitato di Isola Liri. (Fr).
- A.C.E.A. - Studio per il nuovo acquedotto del pertuso nel Comune di trevi del Lazio - (Rm)
- A.C.E.A. - Studio per nuovi collettori in località Pian del Sole - Ponte Galeria - (Rm).
- A.C.E.A. - Studio per l’ampliamento dell’impianto di depurazione Cobis ad Anguillara - Rm.
- A.C.E.A. - Studio per una nuova vasca da realizzare in Trastevere a Roma
- A.C.E.A. - Studio su un rilevato stradale in località Ottavia a Roma.
- S.T.A. Sistemi di trasporti Spa . Studio per la nuova linea tranviaria Aurelio - Vaticano - Termini
- S.T.A. Sistemi di trasporti Spa . Studio per la nuova linea tranviaria Piramide - Appia Antica
- S.T.A. Sistemi di trasporti Spa . Studio per la diramazione ferroviaria Torino - Pomezia della linea Roma - Lido.
- A.C.E.A. - Studio per l’ampliamento ed il consolidamento della ex centrale del latte in via Giolitti a Roma
- A.C.E.A. - Studio per una nuova vasca da realizzare presso il depuratore Roma sud sulla Via Ostiense a Roma
- A.C.E.A. - Studio per nuove opere idriche e fognarie il località Ostia , Bagnoletto, Infernetto e Casal Palocco nel territorio del comune di roma.
- A.N.A.S. - COMPARTIMENTO DI ROMA - Studio del fenomeno di dissesto di uno scatolare al km 5 + 200 della SS 630 Ausonia
- A.N.A.S. - COMPARTIMENTO DI ROMA - Studio del fenomeno di dissesto del rilevato stradale del ponte sul Fiume Garigliano sulla SS 7 Appia .
- A.S. ROMA S.p.A. - Studio per il progetto di realizzazione di un nuovo fabbricato presso il centro sportivo “ Fulvio Bernardini “ a Trigoria (Roma.).
- A.C.E.A. - Studio per nuove opere idriche nei pressi di via di porta Medaglia a Roma
- A.C.E.A. - Studio per opere di monitoraggio idrico presso l’impianto di cogenerazione di Tor di Valle sulla Via Ostiense a Roma.
- A.C.E.A. - Studio per nuove opere idriche e fognarie nel territorio della XIII circoscrizione del comune di Roma.
- GEOPROGETTI - Studio per la variante della SS Sublacense intorno al centro di Subiaco

PRINCIPALI ATTIVITA' PROFESSIONALI SVOLTE NEL PERIODO 2001-2014

<i>INCARICO</i>	<i>COMMITTENTE</i>	<i>PERIODO INCARICO</i>
Studio per il progetto di ampliamento della tratta Polla - Buonabitacolo della Autostrada A3 Salerno - Reggio Calabria	ATI INCO - SCETAROUTE - ITALCONSULT -	2001-2002
Studio geologico per la nuova sede dell’agenzia spaziale Italiana in Via Masaccio – a Roma	Agenzia Spaziale Italiana	2001-2002
Studio geologico per il consolidamento della Chiesa di San Pietro in Montorio a Roma	Geoscorpio Srl	2001-2002
Consulenza geologica per un progetto di consolidamento di un fabbricato in via San Damaso 30 a Rm	Trivelsondaggi sas	2001-2002
Consulenza geologica per un progetto di consolidamento in Piazzale Clodio a Roma	Trivelsondaggi sas	2001-2002
Studio per il nuovo scalo merci ferroviario della città di Ravenna	ITALFERR	2001-2002
Studio per il progetto dei nuovi centri di smaltimento rifiuti di via salaria e di Rocca Cencia – Rm	AMA Spa	2001-2002
Studio idrogeologico per ricerca di acqua e	SOVRINTENDENZA	2001-2002

realizzazione di due impianti di emungimento nelle aree archeologiche del Palatino e di Caracalla a Roma.	ARCHEOLOGICA DI ROMA	
Studio geologico di un fenomeni di dissesto in Via Antracite 12 a Roma	Ing. Enzo Santacati	2002
Studio geologico dei fenomeni di dissesto dei fabbricati siti in via Severo 105 e via di villa in Lucina 26 a Roma	Amministrazione Condominio	2002
Direzione tecnica cantiere sottofondazioni Ministero dell'Aeronautica Viale Dell'Università 10 Rm	PoloGeologico sas	2002
Assistenza alle indagini geognostiche e Studio di Impatto Ambientale per la discarica di 1ª categoria di Giuliano di Roma, per la parte relativa alla Geomeccanica.	AMER Spa -	2002
Attività di direzione e ispezione dei lavori di indagine geotecniche per la nuova linea C della Metropolitana di Roma --Tratte T1-T2-T3-T4-T5- Via dei Fori Imperiali, Porta Asinaria, Acquedotto Alessandrino , Acquedotto Felice”	STA Spa	2001 -2003
Rilievi sulla qualità delle strutture del fabbricato sito in Via Tuscolana a Roma	STA Spa	2003
Studio geologico per un nuovo fabbricato in Via S. A Da Padova 79 – Rm	MI.PA. Costruzioni snc	2003
Studio geologico per il programma di recupero urbano Acilia Dragona- Rm	Soc. Coop. Karen srl	2003
Studio geologico per appalto concorso per progetto di restauro del monumento a Vittorio Emanuele II Rm	Casal Spa	2003
Studio geologico per nuovo parcheggio in via del Quirinale a Roma	Trivelsondaggi Sas	2003
Studio geologico per nuovo fabbricato in via delle Lucarie –Rm	Soc. SAXA 99 srl	2003
Studio geologico per nuovi parcheggi di via San Fabiano e via Bargellini	SONDEDILE Srl	2003
Studio geologico per il progetto di realizzazione di due nuovi parcheggi da realizzare nei giardini di via del Quirinale a Roma	TRIVELSONDAGGI per conto STA Spa	2003
Studio geologico per i due nuovi parcheggi di via San Fabiano e via Sante Bargellini a Roma.	SONDEDILE Srl	2003
Studio geologico per il progetto definitivo della SP31b Flaminia – Rignano – Capena compresa fra le progressive km 4+300 e 10+552.	DMS ENGINEERING srl	2003
Studi Geomorfologici, Geologico-strutturali, Geomeccanici ed Idrogeologici finalizzati alla caratterizzazione della territorio interessata dalla realizzazione della S.S. 81/84 “Guardiagrele – Casoli	ENPRO Srl Per conto SILEC Spa	2003
Studio geologico per il progetto definitivo dei “Lavori di Ammodernamento in Nuova Sede della S.S. 106 “Jonica” – Tratta Squillace (km 178+350)/Simeri Crichi (km 191+500) e dei“Lavori di Prolungamento” della S.S. 280 “Dei due Mari” fino al congiuntamento con la S.S. 106 a Catanzaro Lido	DMS Srl	2003-2004
Studio geologico per il progetto di recupero urbano Laurentino Int. N. 9 –Rm	Soc. Gherardi srl	2004
Studio geologico nuova lottizzazione in via Casilina	Dr.ssa Anna Veroli	2004
Studio geologico per ristrutturazione fabbricato Via IV fontane 123 a Roma	UFFICIO ITALIANO CAMBI	2004
Inquadramento geologico di 7 siti lungo la	STA Spa	2004

nuova linea C della metropolitana di Roma		
Direzione indagini geognostiche Piazza Santa Maria delle Grazie a Roma	TRIVELSONDAGGI sas	2004
Studio geologico per nuovo parcheggio via Colli Albani a Roma	COLLI ALBANI PARKING Srl	2004
Studio geologico di un fenomeno di dissesto presso Villa Ruffo Roma	TRIVELSONDAGGI Sas	2004
Studio geologico per consolidamento piazzale Casina Macchia di Madama a Roma	Ing. Eugenio Landolfi	2005
Studio geologico per uno nuovo parcheggio interrato in via Taranto a Roma	DMS Engineering srl	2005
Studio geologico per un nuovo capannone in Via di Pian Savelli a Roma	Geom Renzo Ferro	2005
Studio geologico per un consolidamento in via del Cedro a Roma	Dr. Giorgio Di Ventura	2005
Studio geologico per un nuovo fabbricato da realizzare in via degli Estensi a Roma	ABT srl	2005
Inquadramento geologico dell'Area della centrale di Santa palomba Roma	ENEL Spa	2005
Studio geologico presso il comprensorio della Badia di San Anselmo – Roma	BADIA PRIMIZIALE S. ANSELMO	2005
Studio geologico per un nuovo faro illuminazione per il cantiere base della nuova linea B1 della metropolitana di Roma in P. Conca D'Oro	SONDEDILE Srl	2005
Studio geologico per Progetto Realizzazione di un sistema integrato di trasporto pubblico metropolitano nel comune di Reggio Calabria,	COMUNE DI REGGIO CALABRIA per conto del raggruppamento: MEC s.r.l – SILEC Spa	2005
Studio per il progetto di ampliamento della tratta Falerna San mango della Autostrada Sa-RC	ATI IMCO - SGS	2005
Studio geologico, geomorfologico ed idrogeologico per il piano di lottizzazione “ Rada 1” in località Valle Formale nel territorio del comune di Monte Porzio Catone (Rm).	SOC ROCCA A rl	2004-2006
Rilievi, studi Geologico-strutturali ed Idrogeologici per il Progetto Definitivo relativo ai “Lavori di sistemazione SS n. 13 – Pontebbana – Dissesti causati dall'alluvione del 29 agosto 2003”	ANAS Spa	2004-2006
Studio geologico per il progetto definitivo e d esecutivo dei lavori di adeguamento a 4 corsie dell'estesa di km 63+561 – Lotto n° 3 – dal km 20+350 al km 27+200 della S.G.C.E/78 Grosseto – Fano. (Appalto integrato).	ANAS S.p.A. per conto del raggruppamento: MEC s.r.l – SILEC Spa	2005 – 2006
Redazione di uno studio di fattibilità per la realizzazione di: “Nuovo ponte sul Tevere a Dragona e viabilità di allaccio con l'autostrada Roma – Fiumicino e Via del Mare”	Comune di Roma per conto SILEC Spa	2005 – 2006
Studio per il progetto di opere di urbanizzazione in area 167 nel territorio del comune di Roviano – località Leveta.	COMUNE DI ROVIANO	2005-2006
Studio geologico per la proposta ai sensi dell'art. 153 del D.lgs. 163/2006 per la realizzazione dell'Autostrada Regionale Cispadana dal casello di Reggiolo Rolo sulla A22 al casello di Ferrara sud sull'A13	EGIS Projects s.a. – GEFIP Holding s.a. – MEC S.p.A.	2006
Studio geologico per la proposta di affidamento in concessione, con la procedura del project financing di cui agli art. 37-bis e seguenti della legge 109/1994, della realizzazione e gestione della Linea D della Metropolitana di Roma con	Roma Metropolitane s.r.l. per conto del raggruppamento: VIANINI Spa – CONSORZIO	2006

sistema di automazione integrale senza macchinista a bordo: "tratta prioritaria" dalla stazione Fermi alla stazione Prati Fiscali, 2° stralcio "diramazione est" fino alla stazione Ojetti e 3° stralcio "prolungamento sud" fino alla stazione Agricoltura.	COOPERATIVE – SILEC Spa	
Studio Geologico per un nuovo complesso sportivo in via della Muratella	Ing GUIDI	2006
Studio geologico per un nuovo complesso residenziale in Via Luzi a Roma	SOCIETA' LW srl	2006
Studio geologico su un sito di Proprietà ENEL Distribuzione Spa in località Castelmassimo del comune di Frosinone per la realizzazione di una nuova cabina primaria.	ENEL DISTRIBUZIONE	2006
Studio geologico per la Progettazione preliminare e per la procedura VIA per la proposta di "finanza di progetto" del collegamento autostradale Orte – Venezia"	Banca CARIGE S.p.A. – EFIBANCA S.p.A. – Gruppo Bipielle –EGIS PROJECTS S.A. – GEFIP HOLDING S.A.- ILI S.p.A. – MEC S.r.l. – SCETAROUTE S.A. – TECHNIP ITALY S.p.A. TRANSROUTE INTERNATIONAL S.A. per conto SILEC Spa	2003-2011
Studio idrogeologico relativo ad esistenti impianti di emungimento presenti presso l'Olgiate Golf Club di Roma	OLGIATA GOLF CLUB	2003-2007
Rilievi, studi Geologico-strutturali ed Idrogeologici ed indagini geognostiche per il Progetto Preliminare relativo ai "Lavori di Ammodernamento in Nuova Sede della S.S. 106 "Jonica" – Tratta Roccella Jonica/Trasversale delle Serre.	3TI INGEGNERIA Spa	2004-2007
Rilievi, studi Geologico-strutturali ed Idrogeologici ed indagini geognostiche per il Progetto Definitivo della "Viabilità di accesso al Nuovo Polo Unico Ospedaliero Silvestrini di Perugia"-Interventi di riorganizzazione e riqualificazione dell'assistenza sanitaria nei grandi centri urbani – "Art. 71 Legge 23.12.1998 n. 488	SILEC Spa	2004-2007
Studio geologico per la proposta di finanza di progetto per 4 nuovi asili nido in località Anagnina, Torresina, Osteria del Curato , Settecamini a Roma "	COMUNE DI ROMA per conto ATI proponenti	2007
Studio geologico per il Progetto esecutivo dei lavori di ammodernamento della linea ferroviaria Pa-Ag	3TI progetti Italia spa	2007
Studio geologico per il progetto di fattibilità del nuovo collegamento Gela –Agrigento Castelvetrano	3TI Progetti Italia spa	2007
Studio geologico e assistenza alle indagini geognostiche per il progetto preliminare della diramazione C2 farnesina Grottarossa della linea C della metropolitana di Roma	Roma Metropolitane Spa	2008
Studio geologico e assistenza alle indagini per l'ampliamento del Tribunale dell'Aquila.	SEMA srl	2008
Studio geologico e assistenza indagini per il consolidamento di una rupe tufacea in località La Celsa a Roma	CELSI SRI	2008
Studio geologico per la revisione del PRG del comune di Roviano	COMUNE DI ROVIANO	2008

Assistenza geologica per i Vs cantieri di indagini geognostiche, geotecniche, archeologiche ed ambientali lungo il tracciato della nuova linea "C" della Metropolitana di Roma	ATI SONDEDILE srl- TRIVELSUD srl – GEOTEAM srl – GEOSTUDI srl	2008-2012
Consulenza geologica per la verifica della stabilità del fronte di una cava nel territorio comunale di Terracina (Lt)	ITALCALCE Srl	2008-2010
Studio geologico per il progetto di una nuova scala antincendio da realizzare presso la Casa di Cura "Clinica di Roma" in via Moidalchini 20 a Roma.	Casa di Cura "Citta' di Roma"	2008
Studio geologico per un nuovo centro sportivo da realizzare in via della Magliana in località Muratella nel territorio del comune di Roma.	CENTRO INGEGNERIA DEI SISTEMI Spa	2008
Studio geologico per un nuovo fabbricato da realizzare in via Saluggia nel territorio del comune di Roma.	SAP COSTRUZIONI Srl	2008
Studio geologico per il progetto di realizzazione di un nuovo fabbricato in via Padre Massaruti a Roma.	CONTE MARCO	2009
Studio geologico per il progetto di realizzazione di alcune nuove strutture presso la sede USL di via Forteguerra a Roma.	INSEL Spa	2009-2013
Studio geologico per il progetto di ristrutturazione e consolidamento del fabbricato sito in via Mascagni 160 a Roma	GORING E STRAJA Srl	2009
Studio geologico di un fenomeno di dissesto localizzato nell'area in cui di realizzazione della nuova cantina della Soc. Marchesi Antinori Spa in località Bargino nel territorio del comune di San Casciano val di Pesa(Fi).	GESTIONE PROGETTI D'INGEGNERIA Srl	2009
Consulenza geologica per presentazione di gare stradali ANAS – Pa42 – Pa12	GESTIONE PROGETTI D'INGEGNERIA Srl	2009-2010
Studio geologico per il progetto definitivo della SS 96	TRE TI PROGETTI ITALIA – Ingegneria integrata - Spa	2010
Consulenza geologica per il progetto esecutivo dell'adeguamento della ferrovia Pa- AG	TRE TI PROGETTI ITALIA – Ingegneria integrata - Spa	2010
Indagini geologiche geognostiche e geofisiche e studio geologico relativi al progetto MAP d cui all'art 7 comma 1 dell'OPCM n.3790/2009 eseguite nei seguenti siti: Fontecchio Frazione dell'Aia, Prata D'Ansidonia Capoluogo, Prata D'Ansidonia Tussio, San demetrio ne Vestini , Goriano Sicoli, Castelvecchio Subequo, Castelvecchio Calvisio, Acciano San Lorenzo, Acciano Succiano, Castel di Ieri, Barisciano Villa di Mezzo, Barisciano capoluogo, Bugnara Centro e Bugnara Campo Sportivo.	PRESIDENZA DEL CONSIGLIO DEI MINISTRI Dipartimento della Protezione Civile	2009-2010
Studio geologico per la realizzazione di una nuova struttura presso ospedale Grassi di Ostia (Rm).	CNP Srl	2010
Studio geologico per il progetto preliminare, definitivo ed esecutivo " Tangenziale est di Vibo Valentia – Interventi di completamento, messa in sicurezza e ripristino"	ING. FRANCESCO LA CAMERA	2010-2011
Studio geologico e prove di laboratorio geotecnico per due nuovi fabbricati per il piano di Zona B44 – Torresina 2– Comparto A.	EDILCOM Spa	2011
Studio geologico per il collaudo di un impianto	CENTAURO Srl	2011

di emungimento di acque sotterranee presso l'allevamento " Centauro" di Tivoli		
Studio geologico di un fenomeno di infiltrazione di acqua nei locali interrati	CONDOMINIO VIA PIRANDELLO 72 - Roma	2011
Attività di rilevamento geologico e collaborazione allo studio geologico e al SIA per il prolungamento Nord della Autostrada Valdastico - Commessa PR904 P01	TRE TI PROGETTI ITALIA - Ingegneria integrata - Spa	2011
Studio geologico per il progetto definitivo-esecutivo della SS117 " Centrale Sicula " lotto B4/b dal km 32+000 a km 38+700.	GESTIONE PROGETTI D'INGEGNERIA Srl	2010-2011
Studio geologico per un nuovo parcheggio interrato da realizzare nella proprietà di via Monti Parioli 56 a Roma.	EDILAPPALTI E SERVIZI srl	2011
Rilievi geologico strutturali di prima fase per il consolidamento di alcune pareti rocciose lungo il corridoio N-S strada Fieri Tepeleni (Albania).	DMS SRI	2009-2011
Progetto di messa in sicurezza di una rupe tufacea presso il complesso ospedaliero di Ariccia - Roma	ARCH & GEO Srl USL Roma H	2010-2011
Studio geologico per il lotto 43 della SS17 Sicula	GESTIONE PROGETTI D'INGEGNERIA Srl	2011-2011
Studio geologico per il progetto preliminare e definitivo dell'adeguamento della viabilità di accesso allo svincolo A1 di castelnuovo di porto.	SILEC Spa	2011
Studio geologico per il progetto di consolidamento strutturale	CONDOMINIO VIA PALESTRO 44 - Roma	2011
Studio geologico per il progetto di consolidamento strutturale di un solaio nel fabbricato di via Fontanella Borghese a Roma	GORING E STRAJA srl	2011
Studio idrogeologico per la realizzazione di un impianto di emungimento di acque sotterranee	AZIENDA AGRICOLA FABIANI	2011
Studio geologico per il progetto di realizzazione di due nuove scale di sicurezza	EUROPEAN HOSPITAL Spa	2011
Studio geologico per un nuovo parcheggio interrato da realizzare in via Monti Parioli 56 a Roma	EDIL APPALTI E SERVIZI srl	2011
Studio geologico per il progetto di consolidamento del fabbricato sito via IV Novembre 9 - santa Marinella Rm	PROPRIETA' CREMA	2011
Assistenza geologica e Redazione ed elaborazione di risultati di indagini geognostiche geofisiche e prove di laboratorio geotecnico	METRO C Spa	2011
Studio geologico per allargamento di setti murari nel fabbricato di via Pelizzi 163 a Roma	TEELCOND IMPIANTI srl	2012
Studio geologico per la realizzazione di una nuova cisterna interrata presso l'Hotel MICHELANGELO di Roma	STAR HOTELS Spa	2012
Studio geologico per un nuovo impianto di elevazione	CONDOMINIO VIA CIMATORI 19° - Roma	2012
Studio geologico per un progetto di consolidamento strutturale	CONDOMINIO VIA MONTEROSI 66 Rm	2012-2013
Collaudo idrogeologico di impianti di emungimento di acque sotterranee	OLGIATA GOLF CLUB	2012
Studio geologico per il progetto di consolidamento strutturale del fabbricato di via Bixio 71 a Roma	CONDOMINIO VIA BIXIO 71 - ROMA	2012-2013
Studio geologico per il progetto di ristrutturazione del fabbricato di via Arielfi 29 a Roma	GEOM MANUEL MANONI	2012
Nota di Asseverazione geologica per un intervento di restauro e risanamento di alcuni	LOS ALAMOS srl	2012

immobili siti in piazza San Lorenzo e via Oratorio nel centro storico di Formello – Rm		
Studio geologico per il progetto di consolidamento strutturale di un muro di contenimento in dissesto presso il condominio di via della Maratona 43 a Roma	CONDOMINIO VIA DELLA MARATONA 43 – Roma	2012
Studio geologico per il progetto preliminare della nuova viabilità di raccordo fra il centro Cosenza e lo svincolo con la A1	DMS Srl	2012
Rilevamenti geologico strutturali sul lotto PA43 della SS117 centrale Sicula	DMS Srl	2012
Studio geologico per il progetto di consolidamento e ristrutturazione di un fabbricato sito in via Errante 31 a Roma	PROPRIETA' RIPAMONTI	2012
Studio geologico per il progetto di recupero e conservazione dell'area di ingresso del comprensorio archeologico dei Fori Imperiali a Roma	SOPR. ARCH DI ROMA-TRIVELSONDAGGI Srl	2012
Studio geologico preliminare e di prefattibilità ambientale per il nuovo padiglione "F" del complesso Ospedaliero Cristo Re di Roma	IST. OSPED. CRISTO RE	2011-2012
Nota di asseverazione geologica per delle modifiche strutturali del fabbricato di via Tertenia 33 a Roma	PROPRIETA' BASTIANELLI	2013
Studio geologico per il progetto di consolidamento strutturale di un muro di contenimento presso il condominio di via terme Deciane 11 a Roma	CONDOMINIO VIA TERME DECIANE 11 – ROMA	2013
Studio geologico per lo studio di un fenomeno di allagamento di locali interrati in via Sant'Elpidio a Mare 151 a Corcolle – Rm	PROPRIETA' MASTRODDI	2013
Monitoraggio di un quadro fessurativo strutturale nel fabbricato di via Pietro fedele 22 a Roma	CONDOMINIO VIA FEDELE 22 ROMA	2013
Studio geologico per lo svincolo idrogeologico di un fabbricato sito in via Monte Ceraso nel territorio del comune di Rocca Priora.	PROPRIETA' ' ROSSI	2013
Studio geologico per il progetto di manutenzione straordinaria di una porzione del fabbricato di via Ferraris 2 a Roma	ING. ALESSANDRO SANVITALE	2013
Studio geologico per il progetto di ampliamento del fabbricato sito in via Alessandro VII 35 a Roma	PROPRIETA' TAURINO	2013
Studio geologico per il progetto di una nuova scala presso il casale Merode in via delle sette Chiese 290 a Roma	IMMOBILGESA Srl	2013
Consulenza geologica e assistenza tecnica per i lavori di sottofondazione della nuova centrale termica nel fabbricato di via Maragliano 26 a Roma	TRIVELSONDAGGI Srl	2013
Studio geologico per il progetto di una nuova scala presso un fabbricato in via delle sette Chiese 290 a Roma	PROPRIETA' GIGLIO	2013
Studio geologico per due nuove vasche antincendio presso le aree tecnologiche dell'Aeroporto Leonardo DaVinci di Fiumicino – Roma	GORING E STRAJA Srl	2013
Studio geologico per il progetto esecutivo di adeguamento a quattro corsie dell'itinerario internazionale E78 GC Grosseto – Fano, tratto Grosseto – Siena SS223 di paganico dal km 30+400 al km 41+600 – lotti 5,6,7 4e 8.	GESTIONE PROGETTI DI INGEGNERIA srl	2013
Studio geologico per il progetto di	STUDIO RUGGIERI	2013

ristrutturazione di Palazzo Citterio in via Brera a Milano	INGEGNERIA SRI	
Nota tecnica su intervento di manutenzione d un impianto di emungimento di acque sotterranee presso via delle Capannelle 223 a Roma	LA CASCINA Srl	2013
Studio geologico per il progetto di realizzazione di una nuova scala presso l'Hotel NH Vittorio Veneto a Roma	NH ITALIA Spa	2013
Studio geologico per la realizzazione di una nuova scala presso il comprensorio sportivo comunale di Monterotondo	SPORT SHUTTLE srl	2013
Studio geologico per il progetto di realizzazione di una nuova scala antincendio presso il complesso Ospedaliero Cristo Re di Roma	TRIVELSONDAGGI Srl	2013
Nota geologica di asseverazione per il progetto di demolizione e ricostruzione di un muro.	CONDOMINIO VIA CASTELFRANCO VENETO 51 – ROMA	2013
Nota geologica di asseverazione per il progetto di realizzazione di nuovi campi sportivi presso l'Istituto san Gabriele in via cassia km 16 a Roma	GESTIONI SCOLASTICHE SOC. COOP: A rl	2013
Studio geologico per il progetto Definitivo per del Collegamento Autostradale Ragusa-Catania: ammodernamento a n° 4 corsie della S.S. 514 "di Chiaramonte" e della S.S. 194 Ragusana dallo svincolo con la S.S. 115 allo svincolo con la S.S. 114.	SILEC Spa	2012- 2013
Nota geologica di asseverazione per il progetto di realizzazione di nuovi campi sportivi presso l'Istituto san Gabriele in via cassia km 16 a Roma	GESTIONI SCOLASTICHE SOC. COOP: A rl	2013
Nota geologica per lo studio di un fenomeno di infiltrazione di acqua in un fabbricato	PROPRIETA' VALZECCHI	2013
Consulenza geologica per il progetto di realizzazione della linea elettrica 220 Kv in collegamento Italia Malta	Geol. FABIO MELCHIORRI	2013
Nota di asseverazione geologica per il progetto di demolizione e ricostruzione di un muro di contenimento	CONDOMINIO VIA MONTEROSI 66 – ROMA	2013
Studio geologico per il progetto di realizzazione di una nuova scala di sicurezza presso il padiglione "A" dell'Ospedale Cristo Re di Roma	TRIVELSONDAGGI Srl	2013
Studio geologico per il progetto di consolidamento dei fabbricati siti in via Colli di Roio 1-3 a L'Aquila	PROPRIETA' IANNINI	2013
Studio geologico per il progetto di ammodernamento della ferrovia Cagliari – Decimomannu – Iglesias nel tratto in variante fra i km 9 e 11 e nelle stazioni di Villamassargia – decimomannu e Siliqua	SYSTRA SA	2013-2014
Studio geologico per il progetto di raddoppio del ponte sul Fosso Rio Torto in via delle Orchidee nel territorio del comune di Pomezia	CPI srl	2013-2014
Studio geologico per la ricerca e messa in sicurezza di reti caveali sotterranee in v ia Giannetto Valli a Roma	CONDOMINIO VIA G. VALLI 95 ROMA	2014
Stugio geologico per il progetto di realizzazione di una nuova piattaforma elevatrice in viale Regina Margherita 158 a Roma	MAS Spa	2014
Nota geologica per lo studio di un fenomeno di infiltrazione di acqua in una autorimessa in via degli Elci 31 a Roma	CONDOMINIO BOX VIA DEGLI ELCI 31 ROMA	2014

Studio geologico per il progetto di un nuovo impianto ascensorio in via dei Sediari 8 a Roma	CONDOMINIO VIA DEI SEDIARI 8 ROMA	2014
Studio geologico per il progetto delle nuove tribune del campo di calcio comunale di Roviano	STUDIO AZIMUT Srl	2014
Studio geologico per il progetto di realizzazione di due nuove cabine elettriche nel comprensorio dicava di via Tragliatella nel territorio del comune di Anguillara Sabazia – Roma	AREA BASALTI SRL	2014
Studio geologico per il progetto di realizzazione di un nuovo fabbricato in via delle Vigne 171 a Roma	PROPRIETA' BACOLINI	2014
Studio di risposta sismica locale per il progetto di consolidamento di una struttura presso la sede USL di via Forteguerra a Roma	INSEL SPA	2014
Attività di supporto per lo studio geologico , geotecnico, idrogeologico, idrologico , idraulico e sismico per il raddoppio del adduttore Sinni dalla torre Tre alla Vasca di Ginosa	ENTE PER LO SVILUPPO DELL'IRRIGAZIONE E LA TRASFORMAZIONE FONDIARIA IN PUGLIA LUCANIA E IRPORNIA	2014
Studio geologico per la gara per la realizzazione di una nuova struttura scolastica in via Granatieri di Sardegna nel comune di Celano (Aq)	BARBIERI COSTRUZIONI Srl	2014
Studio geologico per il progetto di consolidamento di un muro di contenimento in via Maragliano 26 a Roma	CONDOMINIO VIA MARAGLIANO 26 ROMA	2014
Nota geologica per lo studio di un fenomeno di crollo di un muro in via Castiglione della Pescaia 44-46 a Roma	PROPRIETA' NACCARI	2014
Consulenza geologica per il piano cave del nuovo porto di Fiumicino	ACQUATECNO Srl	2014
Nota di asseverazione geologica per il progetto di ampliamento di aperture nel fabbricato di via Svetonio 6 a Roma	PROPRIETA' BERTINO	2014
Studio geologico per il progetto di ristrutturazione di un capannone sul GRA a Roma	EUROMADE Srl	2014
Redazione di una perizia di variante per i lavori di completamento e emssa in sicurezza e ripristino della tangenziale Est di Vibo Valentia	SOGGETTO ATTUATORE EMERGENZA ALLUVIONE VIBO VALENTIA	2014
Nota di asseverazione geologica per i lavori di manutenzione del fabbricato di Corso Sempione 2-6 a Roma	AMBRO Srl	2014
Studio geologico per il progetto di realizzazione di una copertura presso il fabbricato di via Aurelia 641 a Roma	PROPRIETA' CENNERILLI	2014
Studio geologico per il progetto di manutenzione straordinaria del fabbricato sito in PiazzaSan Giovanni 5 a Roviano - Roma	ING. V.A. NESTICO'	2014
Studio geologico per il progetto di consolidamento e emssa in sicurezza di due copri di frana presso il comune di Parrano	COMUNE DI PARRANO	2014
Consulenza Tecnica d'Ufficio per la causa RG 45- 13 Tribunale di Tivoli	GIUDICE RELATORE – RG 45-13	2104
Studio geologico per il progetto di raddoppio della tratta ferroviaria Ruvo di Puglia – Corato	SYSTRA Spa	2014